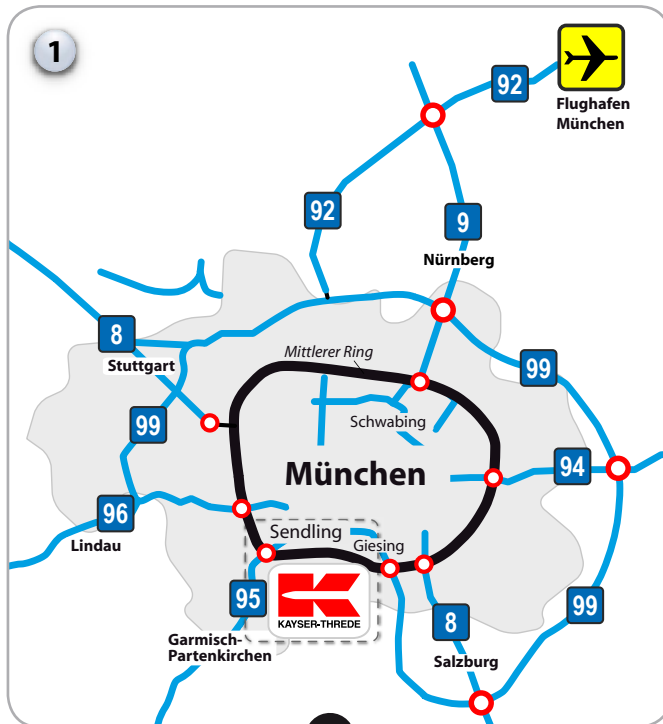


Wie Sie Kayser-Threde mit dem Auto erreichen

81379 München • Perchtinger Str. 5 • Wolfratshauer Str. 48 • Tel.: +49 89 72495-0



1 Von den Autobahnen auf den **Mittleren Ring**.

2 → **Perchtinger Str. 5:**
Vom Mittleren Ring in die **Murnauer Straße**.
An der Kreuzung **Boschetsrieder Straße** (Ratzingerplatz) nach rechts abbiegen. Nach ca. 0,5km am U-Turn auf die Gegenfahrbahn wechseln.

Von dort die erste Straße nach rechts in die **Machtlfinger Straße** und wieder rechts in die **Perchtinger Straße**.

3 → **Wolfratshauer Str. 48:**
Ausfahrt B11 Innsbruck (Achtung: aus Richtung Ost geht die Ausfahrt von einem Tunnel weg).
An der Ampel nach links (in Richtung stadtauswärts) auf die **Plinganserstraße / Wolfratshauer Straße**.

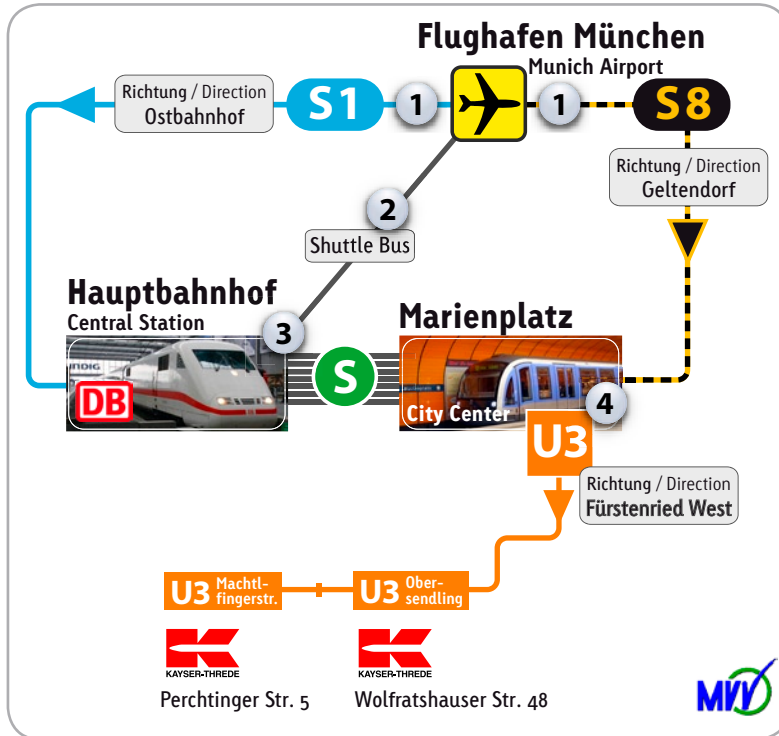
Nach der Kreuzung Boschetsrieder Straße die erste Straße nach rechts in die **Irschenhauser Straße**.



Distanz Flughafen München ↔ Kayser-Threde: ca. 46 km

Wie Sie Kayser-Threde mit öffentl. Verkehrsmitteln erreichen

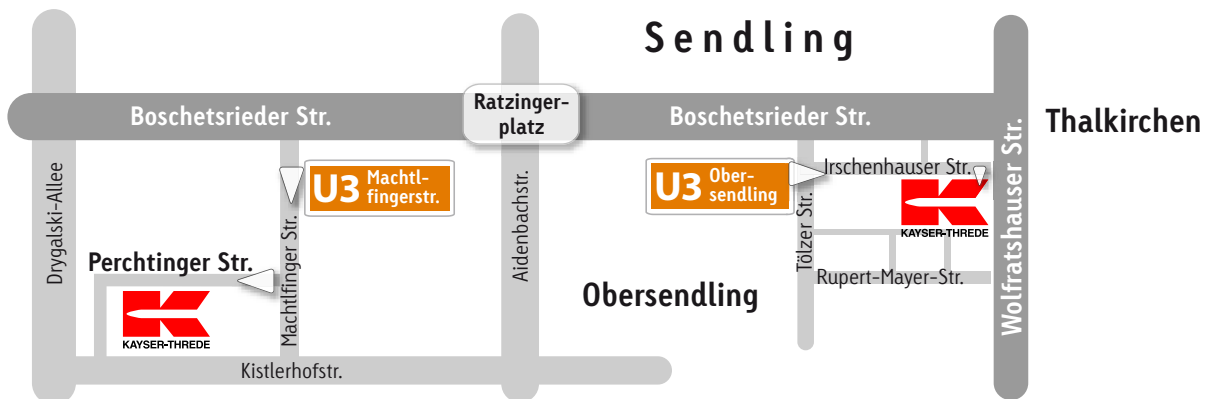
81379 München • Perchtinger Str. 5 • Wolfratshauer Str. 48 • Tel.: +49 89 72495-0




- 1** Ab **Flughafen München** mit den S-Bahnen S8 oder S1 bis **Marienplatz** → **4**
- 2** Ab **Flughafen München** mit dem Shuttle-Bus (Abfahrt alle 20 min. direkt vor der Ankunftshalle) bis **Hauptbahnhof**. Von dort mit jeder S-Bahn zwei Stationen bis **Marienplatz** → **4**
- 3** Ab **Hauptbahnhof München** mit jeder S-Bahn zwei Stationen bis **Marienplatz** → **4**
- 4** Am **Marienplatz** umsteigen in die U-Bahn **U3** (Richtung Fürstenried West).

→ **Wolfratshauer Str. 48:**
7 Stationen: Station **Obersending** aussteigen (Ausgang **Tölzer Str.**).

→ **Perchtinger Str. 5:**
9 Stationen: Station **Machtlfinger Straße** aussteigen (Ausgang **Machtlfinger Straße**).



Service **Fahrgastinformation**  www.mvv-muenchen.de